

sezione A - A scala 1:200




FOTO 01


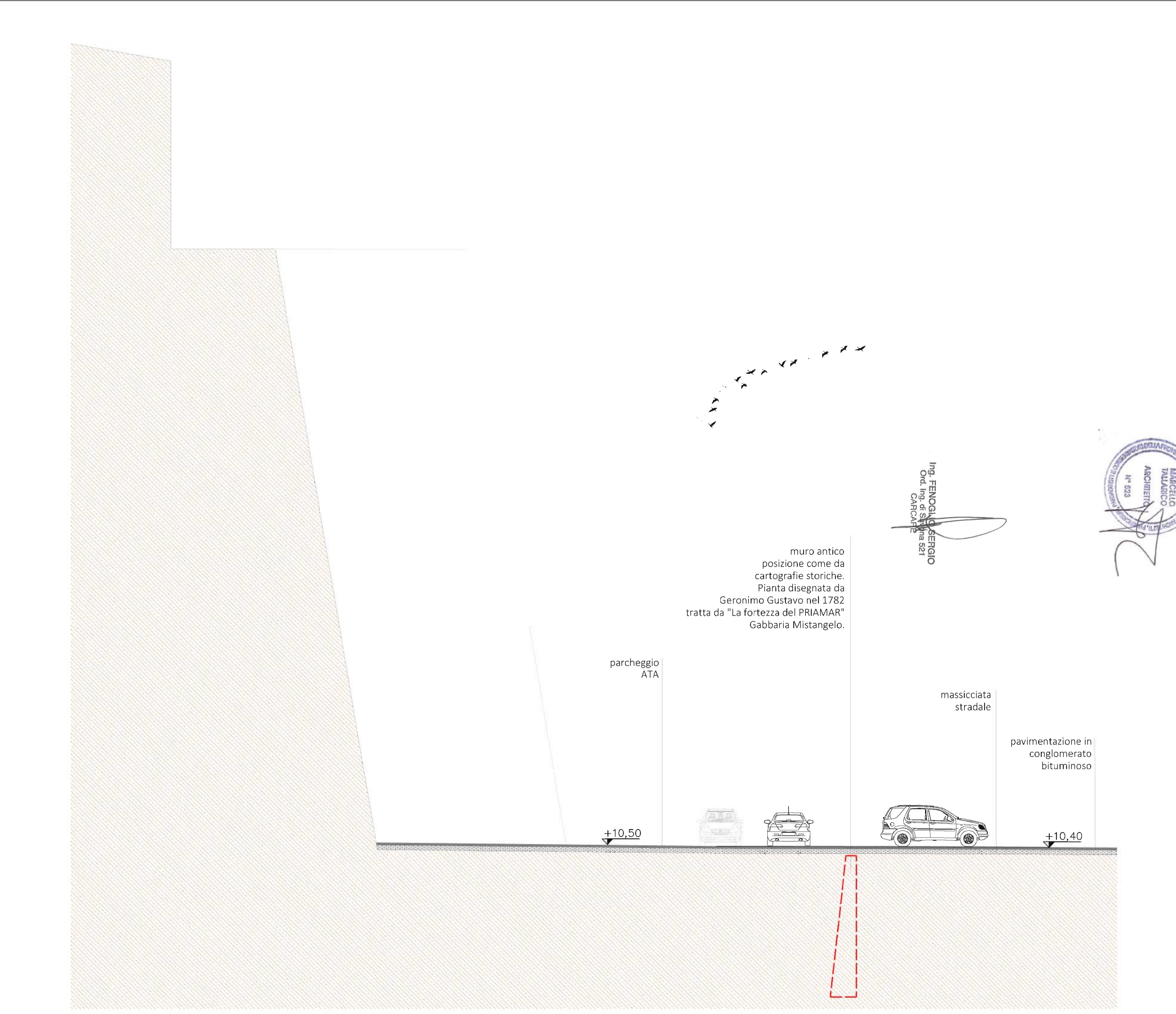


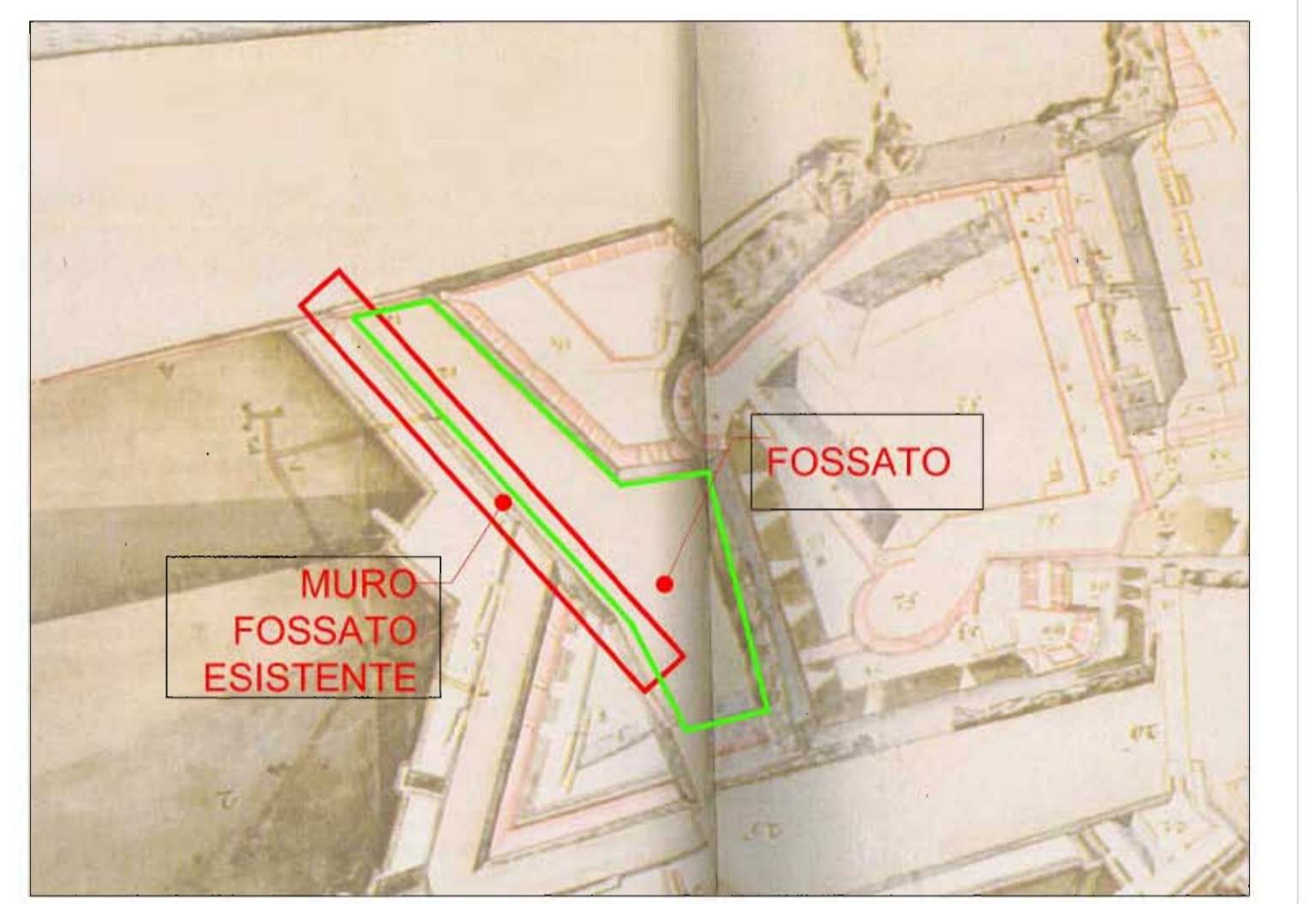
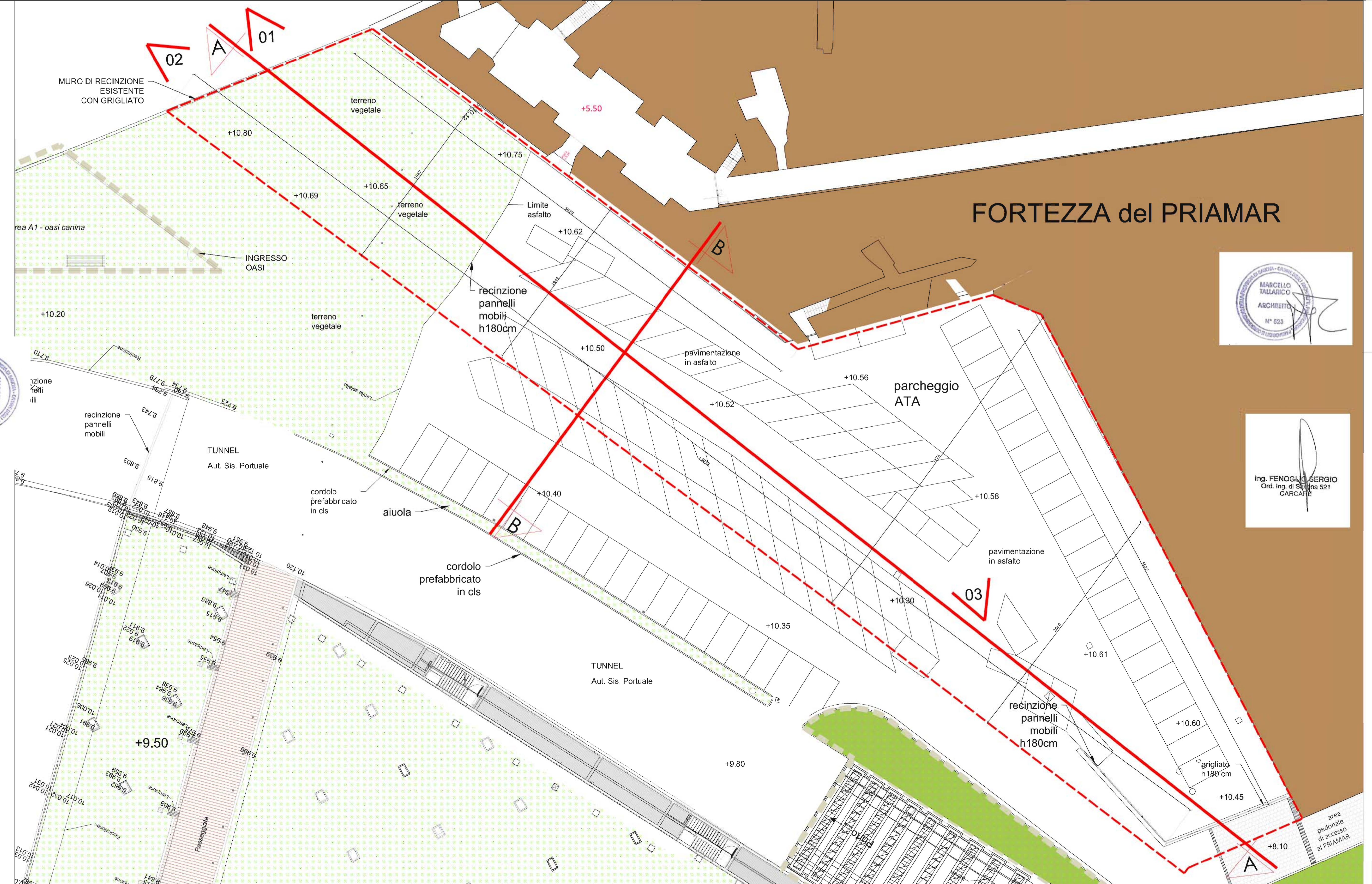
FOTO 02



FOTO 03



sezione B - B scala 1:100



Pianta della fortezza disegnata da Geronimo Gustavo nel 1782. Cartografia tratta da: "La fortezza del priamar" Gabbaria M.

LEGENDA  
 --- perimetro area intervento  
 --- Fossato di Levante

**COMUNE DI SAVONA**  
 Provincia di Savona

**Progetto Urbanistico Operativo**  
 aree ex italsider Ambito R15bis di PUC settore 15bisB.2  
 "CRESCENT 2"

proponenti:  
**OR.SA. 2000**  
 OR.SA. 2000 s.r.l.  
 Piazza G. Rossa, 32R  
 17100 Savona  
 tel. 019 9481250 - mail: info.orsa2000@legaim.it

progettisti:  
 Arch. Tallarico Marcello  
 ORSA 2000 SRL  
 Piazza G. Rossa 32R  
 17100 Savona

studio tecnico ingg.  
 fenoglio & persico  
 via garibaldi 127 - carcere sv  
 Piazza G. Rossa 32R  
 17100 Savona  
 mail: sergio.fenoglio@ingpec.eu

oggetto:  
 Recupero del fossato di levante del Priamar:  
 pianta, sezioni - fotoinserimenti - STATO ATTUALE

elaborato  
 T35/1

data:  
 Agosto 2018

scala