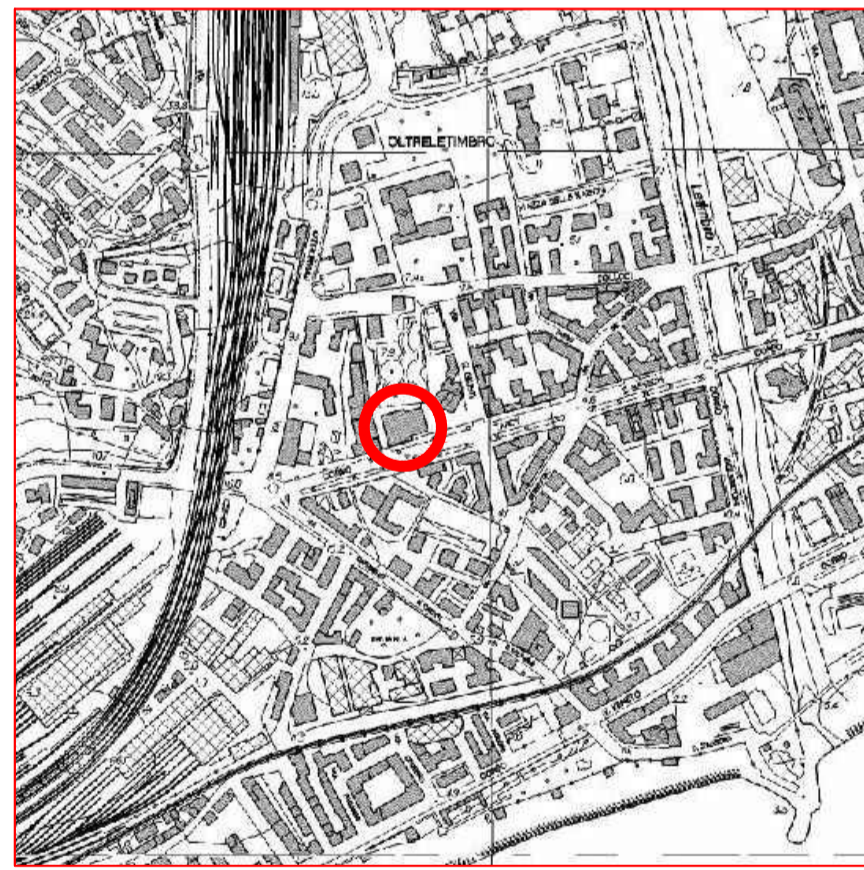


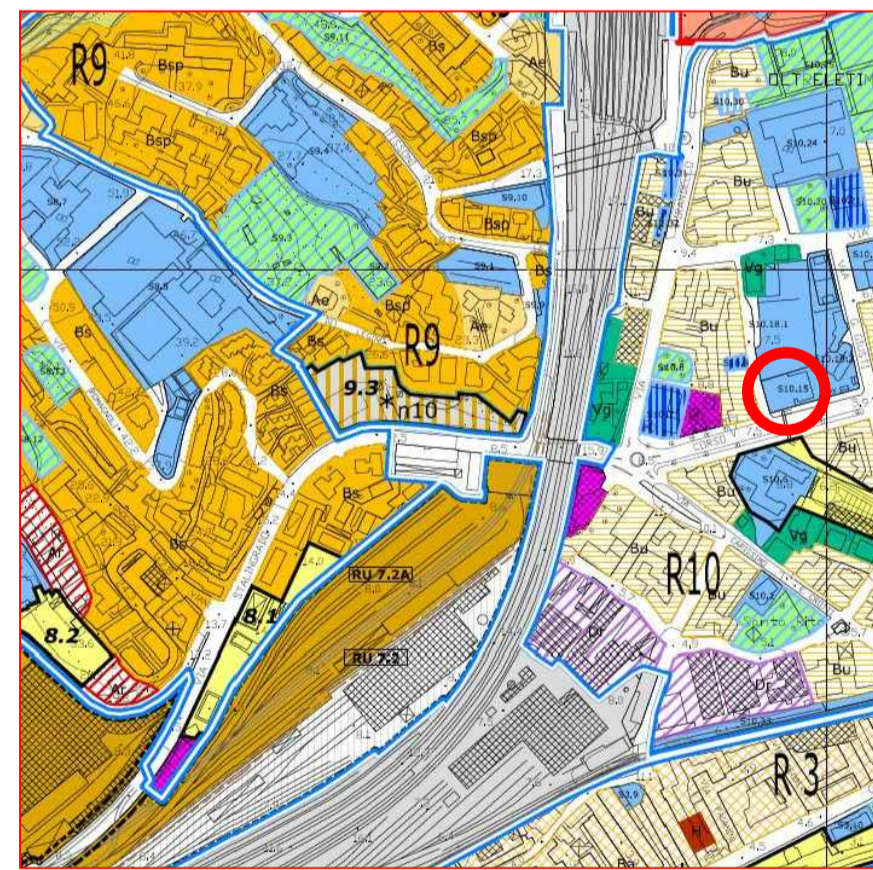


Ortofotocarta



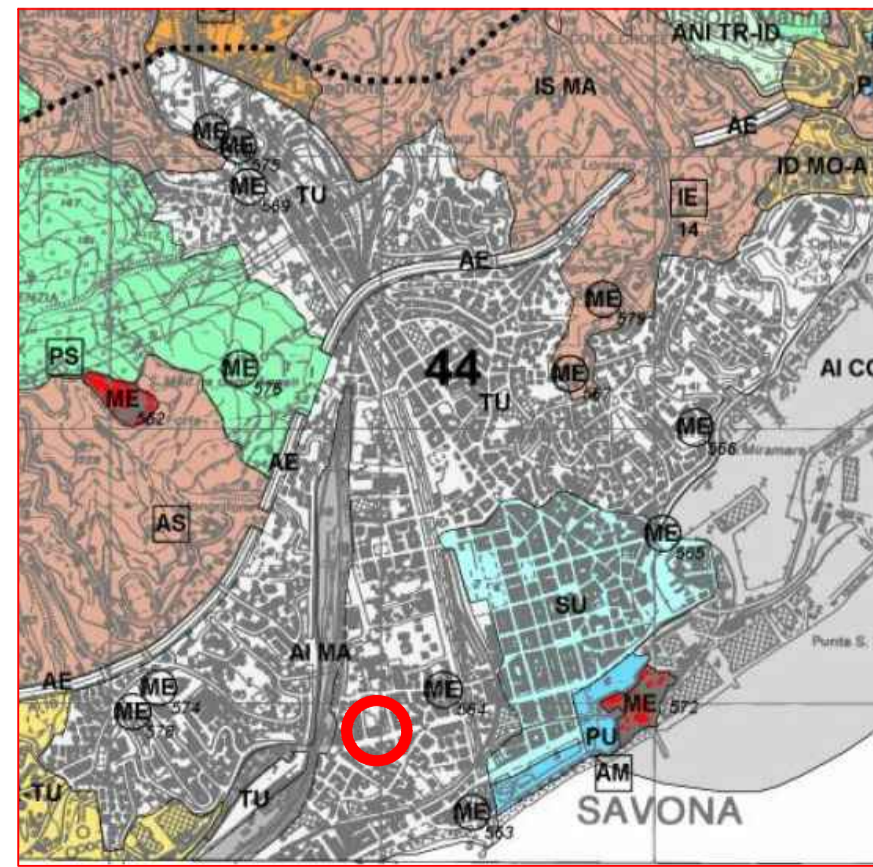
C.T.R.

Isav.229080 - scala 1:8000



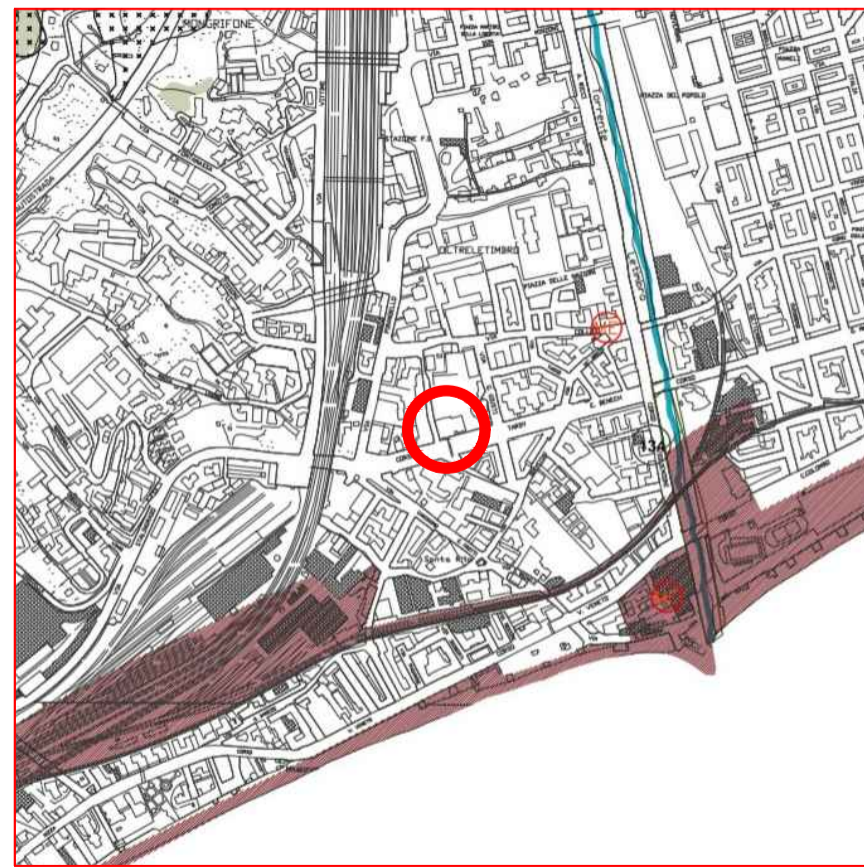
P.U.C. - Ambienti e distretti

Isav-St 0.2 - scala 1:5000



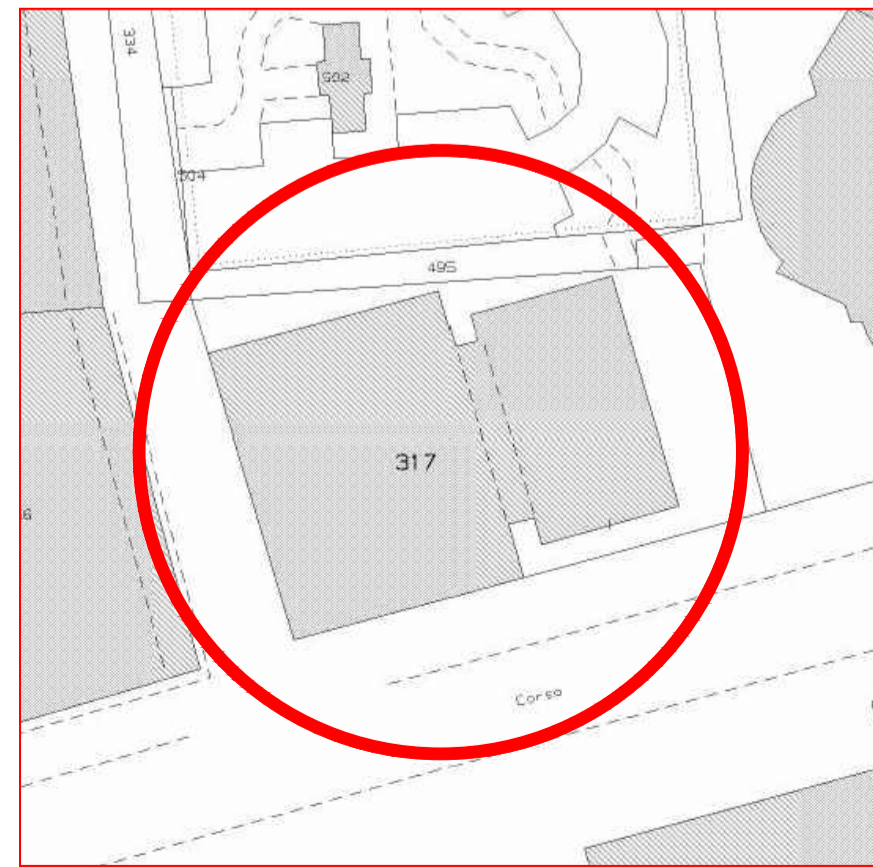
P.T.C.P. - Assetto Insediativo

Isav.23 - scala 1:25000



P.U.C. - Carta dei vincoli

Isav.DP1-4.1 - scala 1:10000



Carta catastale

Foglio 69 - scala 1:1000

Comune di Savona
Provincia di Savona

Proponente:
Comune di Calice Ligure
Piazza Massa 15
17020 Calice Ligure (SV)

Elaborato:
Tav.1

Progettista:
Dott. Ing. Luca SAMBARINO
Via Cosseria 40/14 - 17100 Savona
E-Mail: luca.sambarino@libero.it
- Cell. 347 8400471 -

Timbro:

Oggetto:
Studio di fattibilità tecnico-economica relativa ai lavori per "Opere di riqualificazione energetica del "Palazzetto dello Sport" di Corso Tardy & Benec nel Comune di Savona (SV)"

Cartografie

Scaia:	Collaborazione:	Data
Varie	Arch. Federico Piccardo	Maggio 2021
		Revisione

A TENERE IN CONSIDERAZIONE E RISPETTARE IL CONTENUTO DEL PRESENTE DOCUMENTO